





... 26.2.19...  
 ... D. Chakrabarty ...  
 ... 23/12/2001



Calcutta Collectorate,  
 Treasury  
 23/12/2001



30000  
 2-10  
 Presented for Registration on the 28/12/2001  
 Address: Sub-Registry office  
 Baruipur South, 24 Parganas  
 State: West Bengal  
 District: Baruipur

- Arati Ghosh

dit  
 Addl. District Sub-Registrar,  
 Baruipur South, 24 Parganas  
 23/12/2001

- Arati Ghosh



- Key Dasgupta




- Archana Saha Thakurati
- Nirmal Saha Thakurati
- Ukilpara, Baruipur
- Home wife

- 1) Arati Ghosh  
 wife, late, Subimmita Saha Ghosh
- 2) Key Dasgupta  
 wife, late, Subimmita Saha Ghosh
- Dasgupta  
 of Baruipur sub-division  
 of Home wife

dit  
 Anubha Chatterjee  
 By  
 S/o W/o ...  
 of ...  
 Thane ... District  
 Son. 24 Parganas by Cas.  
 Hindu ...  
 by Profession ... Home wife

dit  
 Addl. District Sub-Registrar,  
 Baruipur South, 24 Parganas  
 23/12/2001





0188 263916

১/ Aron Ghosh

১  
২  
৩  
৪  
৫  
৬  
৭  
৮  
৯  
১০

১০

কম্পিউটার সম্পত্তি বিক্রয়ের এগ্রিমেন্ট বা বায়না পত্র মিবং কার্যকর হবে।


জেলা - দক্ষিণ ২৪ পরগনা, পানা ও এ্যাডিশনাল ডিষ্ট্রিক্ট সার্কেলের অফিস - বাকুইপুর, রায়চরণ  
 মৌজার বিশিষ্ট বহু বাকুইপুর মৌজার অধীন মৌজা - বাকুইপুর গ্রামে রিজিশনাল অফিসে ৪০২৮  
 নং খতিয়ানের অন্তর্গত যে, এম. নং ৩১, টৌজি নং- ২৪০, দক্ষিণ ২৪ পরগনা কালেক্টর বাহাদুরের  
 অধীন সি. এস. ১৩৮৭ নং মাগ, আর. এস. ১৩৮৭/৩১৪৯ মাগে অধির মধ্যে অত্র সহ মালিকের একাংশ  
 নগ্নাম ধান রঙের সীমারেখা দ্বারা চিহ্নিত ০.০৩% শতক বা সরমদিন মানে ২ (দুই) কাঠা জমি মায়  
 তৎপরিষ্কার পাকা দিতল বাটী যাবতীয় সাজপাট, বৃক্ষাদি, আওগতাদি মায় উক্ত জমিতে মাতামাত  
 পরিবার জন্য নগ্নাম প্রদর্শিত ৪ (চার) মুট প্রাপ্ত কমন প্যাসেজ নিম্ন চলাচলের অধিকার মায় যাবতীয়  
 ইজনেট বহাদি অত্র মায় কোম্পানির অন্তর্গত বিক্রীত সম্পত্তি হইতেছে।

জেলা - দক্ষিণ ২৪ পরগনা, পানা - বাকুইপুরের এমাকাদীন মৌজা - বাকুইপুর গ্রামে বাকুইপুর  
 মৌজার ১৫ (পনেরো) নং ওয়ার্ডে ৬৯নং হোস্তিং-এম অধীন আর. এস. ৪৩৯৮ নং খতিয়ানের  
 অন্তর্গত মাবেক ১৩৮৭ নং মাগের ০.৪২ শতক জমি পূর্বে অংকিত মূখ্যোপাধ্যায় মহাশয়ের খতিয়া  
 বহু মগীয় সম্পত্তি থাকে, অংকিত মূখ্যোপাধ্যায় মহাশয়া উক্ত মাবেক ১৩৮৭ নং মাগের ০.৪২  
 শতক জমি মাসে ভোগদখলকারী তদ্ব্যপ্তে চিহ্নিত ০.০৯ শতক জমি উপযুক্ত পণ গ্রহণে গত ইং- ১২-  
 ১২-১৯৫২ তারিখে সম্পাদিত ৮৮৬০ নং এক নোটিশী মায় কোম্পানি মালিক মূলে মনেক নগেন্দ্রলাল  
 মূখ্যোপাধ্যায় মহাশয়কে বিক্রয় করিয়া বহু ও মখলপ্যত হনোম। অত্র পর উক্ত নগেন্দ্রলাল মূখ্যোপাধ্যায়  
 মহাশয় উক্ত ০.০৯ শতক জমি খরিদা বহু বহনান ও মাসে ভোগদখলকারী উপযুক্ত পণ গ্রহণে গত  
 ইং- ১৮-০২-১৯৫৮ তারিখে সম্পাদিত ১০০১ নং মালিক মানে নোটিশীকৃত এক মায় কোম্পানি মালিক  
 মূলে মনেক মুনোম চন্দ্র ভদ্র মহাশয়কে বিক্রয় করিয়া বহু ও মখলপ্যত হনোম। উক্ত মূখ্যোম চন্দ্র ভদ্র  
 মহাশয় উপরোক্ত ০.০৯ শতক জমি খরিদা করিয়া বহু বহনান ও মাসে ভোগদখলকারী  
 তদ্ব্যপ্তে চিহ্নিত ২ (দুই) কাঠা বা ০.০৩% শতক জমি উপযুক্ত পণ গ্রহণে গত ইং- ২৪-০২-১৯৬৭

১৩

পৃষ্ঠা ২/৭





তারিখে সম্পাদিত বাতাইপুর সাবরেজিস্ট্রী অফিসে বুক নং-১, ভল্যুম নং-৩০, পাতা নং-৮১ হইতে ৮৫ নং পাতায় সন্নিহিত ১৯৬৭ সালে ১১৮৮ নং দলিল রূপে রেজিস্ট্রীকৃত এক সাত কোবালার দলিল মূলে অত্র কোবালার সাতাবয়ের পূর্ণাধিকারী অধুনা মৃত সত্যেন্দ্র ভূষণ ঘোষ মহাশয়কে বিক্রয় করিয়া হ্রস্ব ও বহুসম্মত হইলেন। উক্ত সত্যেন্দ্র ভূষণ ঘোষ মহাশয় উপরোক্ত ২ (দুই) কাঠা জমি খরিদ করিয়া সরকারি প্রান্তর বিভাগ ও স্থানীয় বাতাইপুর পৌরসভা অফিস হইতে নিম্ন নামপতনে করতঃ ধার্য খাজনা ও ট্যাক্স-এসি আদায় দিয়া উক্ত জমির উপর স্থানীয় পৌরসভা হইতে গৃহ নিৰ্মাণের নগ্না অনুমোদন করিয়া তদুপরি বনবানের তন্য একটি বিতল পাতা বাটা নিৰ্মাণ করিয়া অথায় স্ত্রী, কন্যা অর্থাৎ কোবালার সাতাবয়কে সহজা নিৰ্বিবাদে, নিরবিচ্ছিন্নভাবে খানে ভোগবন্দকালীন কোন উইল-আদি না করিয়া গত ইং- ১০-০৫-১৯৯৬ তারিখে মৃত হইলে তদন্তুক্ত উপরোক্ত এবং নিম্ন উপশীল বিশেষভাবে বর্ণিত সম্পত্তি হিব্রু উত্তরাধিকারী আইনানুসারে উহার স্ত্রী এবং কন্যা সম্বন্ধে ১নং এবং ২নং কোবালার সতরের অমরা একমত ওয়ারিশ হিসাবে প্রাপ্ত হইয়া স্থানীয় পৌরসভা অফিসে নিম্ন নামপতনে করতঃ ট্যাক্স-এসি আদায় দিয়া নিবৃত্ত হইলে খানে ভোগবন্দ করিয়া আসিতেছি। উপশীল বর্ণিত সম্পত্তিতে আমাদের বিক্রয়যোগ্য উত্তম হ্রস্ব ও বহুসম্মত আছে।

Arati Ghosh


১১

একমত অন্যত্র সম্পত্তি খরিদ এবং বৈধ কারণ বশতঃ নগন অর্গের প্রয়োজনে উপশীল বর্ণিত ২ (দুই) কাঠা জমি মায়. তদুপরিহিত পুরাতন পাতা একটি ছোট বিতল বনবানের পাটা মায়. যাবতীয় সাতপটে মায়. তদুপরিহিত পুস্তকটি, আওলতাদি বিক্রয় করিবার যোগ্য করিলে কোবালার গ্রহীতা আপনি উপশীল বর্ণিত উক্ত সম্পত্তি বাতায় সর্বোচ্চ মূল্যে বেদমোতা ৬,৬০,০০০/- (ছয় লক্ষ বাট হাজার) টাকা পক্ষে খরিদ করিতে ইচ্ছা প্রকাশ করিয়া আমাদের নিকট প্রত্যাবিলে আমরা আপনায় উক্ত প্রভাবে সম্মত হইয়া আপনায় নিকট হইতে পয় বাবদ ঐ ৬,৬০,০০০/- (ছয় লক্ষ বাট হাজার) টাকা নিম্ন জায়গত চেক ও ড্রাফট মারফত দৃষ্টিয়া পাইয়া এবং প্রাপ্তি স্বীকার করিয়া আপনায় নাম বরাবর অত্র কোবালার দলিল সম্পাদন করিয়া দিয়া স্বীকার ও অঙ্গীকার করিতেছি যে, আপনি অন্যকার তারিখ হইতে উপশীল বর্ণিত সম্পত্তিতে আমাদের যাবতীয় হ্রস্ব ও বহুসম্মত কারণে দখলীকার হইয়া মালিক

A-y

১১/৩/৭





সরকারে এবং স্থানীয় পৌরসভাতে নিম্ন নামপতন করতঃ নিরূপিত খাজনা ও ট্যাক্স-আদি আদায় দিয়া যদৃচ্ছাক্রমে পুত্র, পৌত্রাদি, ওয়ারিশান ও ফৌজিবিচ্ছেদে দান, বিক্রয়, বন্ধক ও সর্বপ্রকার হস্তান্তরও রূপান্তরিত দ্বারা নিম্বাচ হতে পরম সুখে ভোগদখল করিতে থাকুন তাহাতে আমরা যা আমাদের ভাবি ওয়ারিশানগণক্রমে কেহ কখনও কোন প্রকার ওপর আঁগণ্ডি দাবি দাওয়া করিতে পারিব না বা পারিবেন না, করিলেও তাহা সর্বত্র ও সর্ব আদালতে অগ্রাণ ও নামদূর হইব। বিক্রীত সম্পত্তিতে আমাদের দাবি কিছু বন্ধ, বামিত, দখল অধিকার আছে তাহা অন্য হইতে হ্রা ও রহিত হইয়া আপনাতে সম্পূর্ণরূপে বর্তাইল। আরও প্রকাশ থাকে যে, তৎপশীল বর্ণিত সম্পত্তি বা তাহার কোন অংশ আমরা ইতিপূর্বে কাহাকেও দান, বিক্রয়, বন্ধক বা অন্য কোন প্রকারে হস্তান্তর করি নাই বা কোন দেনার দ্বারা ক্রেতক হয় নাই বা নিলাম হয় নাই বা কাহাকেও বিক্রয় করিবার জন্য চুক্তি করি নাই বা কোবালা দাতাবয় আমরা ভিন্ন অন্য কোন শরিক নাই। সম্পূর্ণ নির্দায়, নির্দেয় এবং খাস দখল অবস্থায় অত্র কোবালা দ্বারা তৎপশীল বর্ণিত সম্পত্তি আপনাকে বিক্রয় করিয়া চিরতরে নিঃস্বত ও দখলচ্যুত হইলাম।

যদি ভবিষ্যতে উপরিলিখিত উক্ত মিথ্যা বা প্রবঞ্চনা প্রকাশ পায় এবং তৎক্ষণ্য আপনার অত্র খরিনা সম্পত্তিতে কোন ক্ষয়ক্ষতি হয় তাহা পূরণ করিতে আমরা ওয়ারিশানগণক্রমে সর্বদা বাধ্য থাকিলাম। আরও প্রকাশ থাকে যে, যদি ভবিষ্যতে অত্র দলিলে কোন অংশে ভুল ভ্রান্তি থাকে প্রকাশ পায় এবং আমাদের দ্বারা যদি কোন পরিপূরক বা সংশোধনী দলিল আবশ্যক হয় তাহা হইলে আমরা বিনা পণ গ্রহণে যথাহানে যাইয়া উক্ত সংশোধনী বা পরিপূরক দলিল সম্পাদন ও রেজিস্ট্রী করিয়া নিতে আমরা মায় ওয়ারিশানগণক্রমে সর্বদা বাধ্য থাকিলাম।

এতদর্থে সুস্থ শরীরে, সরল মনে অন্যের বিনা অনুরোধে সঙ্গানে দেখ্চয় উপরিলিখিত শর্তে ওয়ারিশান-ক্রমে বাধ্য থাকিয়া গণের বাবদ সমুদয় টাকা বৃকিয়া পাইয়া অত্র নিঃস্বত সাক্ষ বিক্রয় কোবালা দলিল সম্পাদন করিয়া দিলাম। ইতি—

সন - ১৪০৮-১৩৭৫-১২২ পৌষ


ইং- ২০০১ সালের। ২৮-শে জিৎস্বত্র

পৃষ্ঠাঃ ৪/৭

১৭ Arofi Ghosh

২১ Khandakar  
Khandakar





তপশীল বিক্রীত সম্পত্তির পরিচয়

ফোন - দক্ষিণ ২৪ পরগণা, থানা ও অ্যাডমিনিস্ট্রেশন ডিষ্ট্রিক্ট সার্বভৌমিক অফিস - বারুইপুর, পরগণা - মেদননগা, মে. এম. নং- ৩১, টৌদি নং- ২৫০, বারুইপুর পৌরসভার অধীন, দৌড়া - বারুইপুর গ্রামে প্রায় ২৬ বিঘা বিঘা বিশিষ্ট খেদে রিভিশনাল অফিসের ৪৩৯৮ নং খতিয়ানের এক অঙ্গাঙ্গুল ০.৪২ শতক অধিক পার্শ্বিক খাজনা ২.৬৮ টাকা অমার মধ্যে বিক্রীত ০.০৩১/১ শতক না সরহসিম মাপে ২ (দুই) কাঠা অধিক পার্শ্বিক হারাহরি খাজনা ০.২৫ পরস্য মাসিক পুঁজিসম্পদ দ্বারা সরকারের পক্ষে দক্ষিণ ২৪-পরগণা কাপেটের বাহ্যবনের আধার দিতে হয়।

Ananti Ghosh

Ananti Ghosh

Ananti Ghosh

মার্ক ১৩৮৭ (তের শত সাতশি) দাগ, মাল ১৩৮৭/৩১৪৯ (তের শত সাতশি বাঁটা একশি শত উনপঞ্চাশ) নং দাগে মার্ক ০.৪২ শতক অং ০.১৫ শতক মধ্যে অর সহ দলিলের একাংশ মধ্যে লাল বস্তুর বস্তার দ্বারা অধিক চিহ্নিত ২ (দুই) কাঠা অধিক অংশে মাপে প্রায় ৪ (চার) গুট প্রায় বহন পায়েল দিয়া অবাধে চিরকাল চলাচল করিবার অধিকার মাঝে মাঝে ইচ্ছামত বহানি সহ সম্পত্তি। যাহা পৌরসভার (চার) কাঠা অংশে ৩৯৯ নং খেদে হইতেছে। যাহার দৌহসি—

- উপর : দাগের বস্তা অধি
- দক্ষিণ : বারুইপুর পৌরসভার সম্পত্তি।
- পূর্ব : 'ডি. এম. স্যানিটারী মন্ত্রণালয়ের সম্পত্তি।
- পশ্চিম : 'নগর উন্নয়ন মন্ত্রণালয়ের সম্পত্তি

(কোন পার্শ্বিক নাই)

৭৪/১০/৭

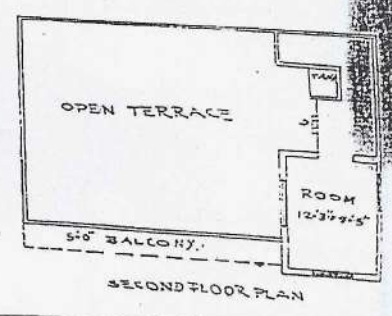
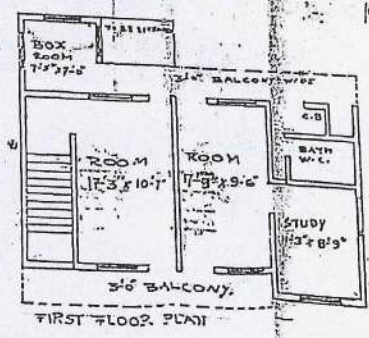
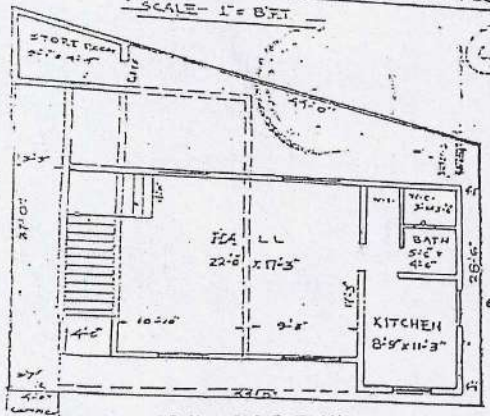






SITE PLAN BOUNDED BY RED BORDER 2 KHATA  
 AT MOUZA - BARUIPUR . DAG NO - (PART) C-5- 1887/3/19 .  
 KHATA No - 1388 , J. L-NO- 31 . WARD NO -  
 HOLDING NO - 69 . UNDER BARUIPUR MUNICIPALITY .  
 P-5 - BARUIPUR , DIST - SOUTH 24 PARGANAS  
 BUILDING COVERED AREA - GROUND FLOOR - 789 SFT .  
 FIRST FLOOR - 789 SFT , SECOND FLOOR - 87 SFT .  
 SCALE - 1" = 8' FT

P. ENTERPRISE  
 G. Saha  
 Plot No. - 181/5/11  
 Baruipur Khatol Zone  
 Ph - 033556





Aroti Ghosh.  
 Kanchi  
 Kanchi District

স্বাক্ষরিত নথিঃ—

- ১) ১০০ খণ্ড টাকার কারোপি মোট ৪ কেজা — ৪ x ১০০ = ৪০০/- টাকা
- ২) ১০০ খণ্ড টাকার কারোপি মোট ৮ কেজা — ৮ x ১০ = ৮০/- টাকা
- ৩. টাকার ফরোম — ২ x ১ = ২/- টাকা

মোট টাকা ৬,৬০,০০০/- টাকা

সর্ব মোট ৬,৬০,০০০/- (ছয় লক্ষ শত হাজার) টাকা।

স্বাক্ষরিত নথিঃ  
 Amitabha Chakraborty  
 Advocate  
 Comipur Civil Court  
 ২৫/৫/১৫

চাইল সাক্ষরঃ  
 Proabhoran Pal  
 Comipur Pail Gude.

- ১) Aroti Ghosh.
- ২) Kanchi District  
 Kanchi District  
 ইলাসিঃ
- ৩) Archana Guha Thakurata  
 Utkalpara, Baruni Pur.
- ৪) Mridul G. Guha  
 Baruni Pur. G. Guha para.

তারিখঃ ৭/৭